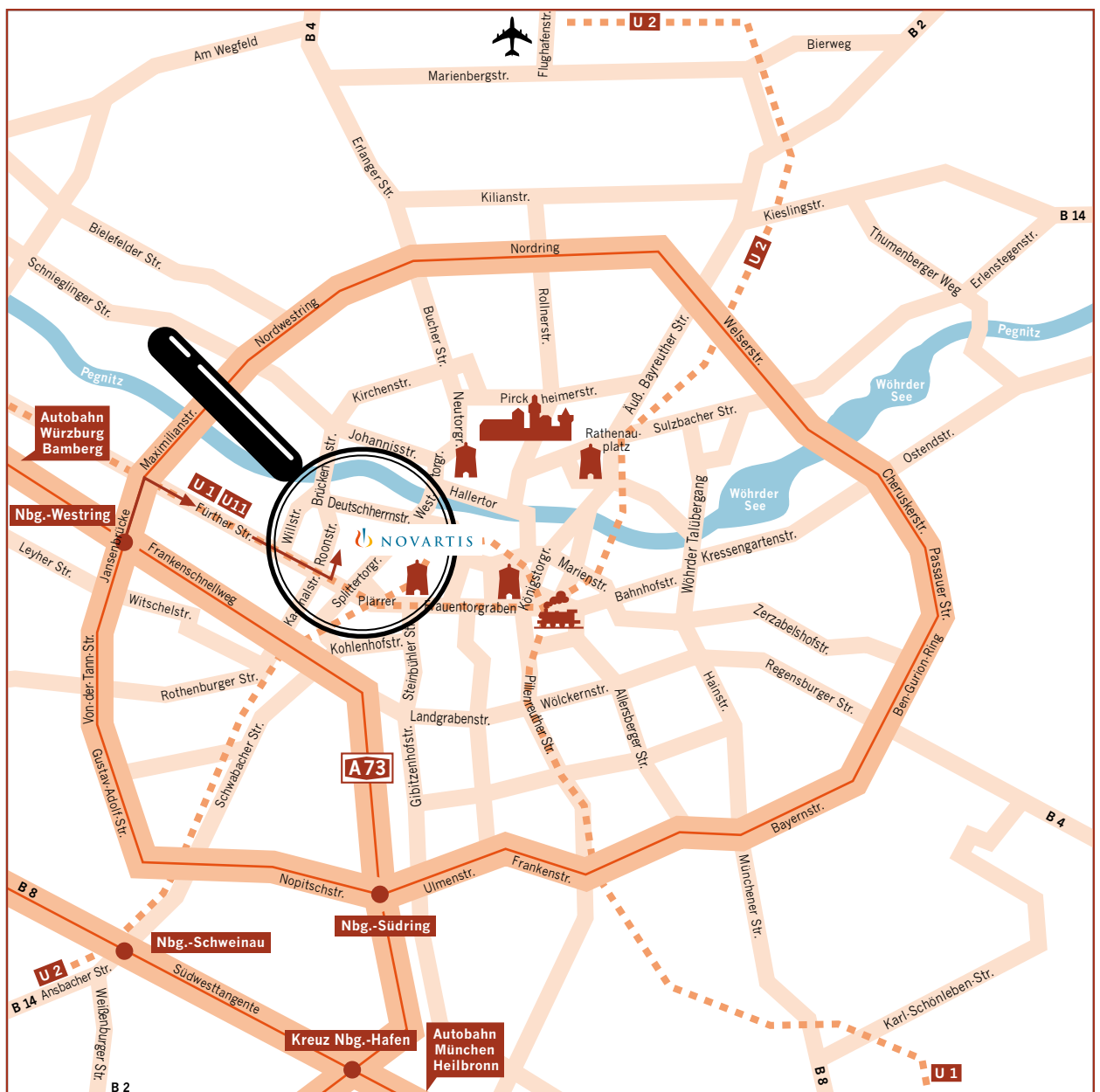




Viele Wege führen zu uns!

Die Novartis Pharma GmbH liegt im Herzen von Nürnberg. Wie Sie uns mit Bahn, Auto oder Flugzeug erreichen, können Sie auf den drei folgenden Anfahrtsskizzen sehen:



Anreise mit dem Flugzeug:

Im fränkischen Gemüsegarten, dem „Knoblauchsland“, liegt der Nürnberger Flughafen. Mit dem Taxi oder Mietwagen dauert die Fahrt ca. 20 Minuten zur Novartis Pharma GmbH. Oder Sie nehmen die U-Bahn-Linie U2, die den Airport direkt mit dem Hauptbahnhof verbindet. Danach weiter mit der U1 oder U11 (Richtung Fürth). Die Haltestelle ist dann Gostenhof (ca. 12 Minuten).

Anreise mit dem Zug:

Mitten ins Zentrum Nürnbergs bringt Sie die Bahn (Hauptbahnhof). Vor der historischen Bahnhofshalle erwarten Sie viele Taxis. Schon nach ca. 8 Minuten erreichen Sie die Novartis Pharma GmbH. Mit der U-Bahn-Linie U1 oder U11 (Richtung Fürth, Haltestelle Gostenhof) sind Sie bei uns in ca. 12 Minuten.

U **Anreise mit der U-Bahn:**

Linie U1 oder U11 (Richtung Fürth), Haltestelle Gostenhof aussteigen (ca. 5 Gehminuten).

Anreise mit dem Auto:

Von der A9 aus Richtung München bzw. Berlin kommend am Autobahnkreuz Feucht in Richtung Fürth/Nürnberg abfahren. (weiter siehe Stadtautobahn). Von der A6 aus Richtung Heilbronn kommend am Autobahnkreuz Nürnberg-Süd in Richtung Fürth/Nürnberg abfahren (weiter siehe Stadtautobahn).

Stadtautobahn (Südwesttangente):

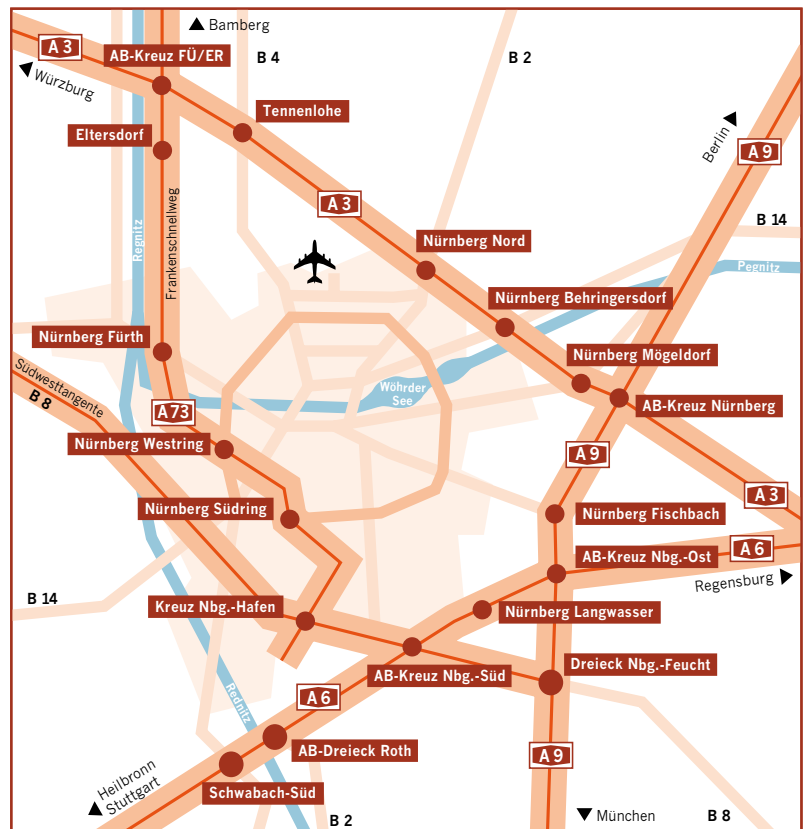
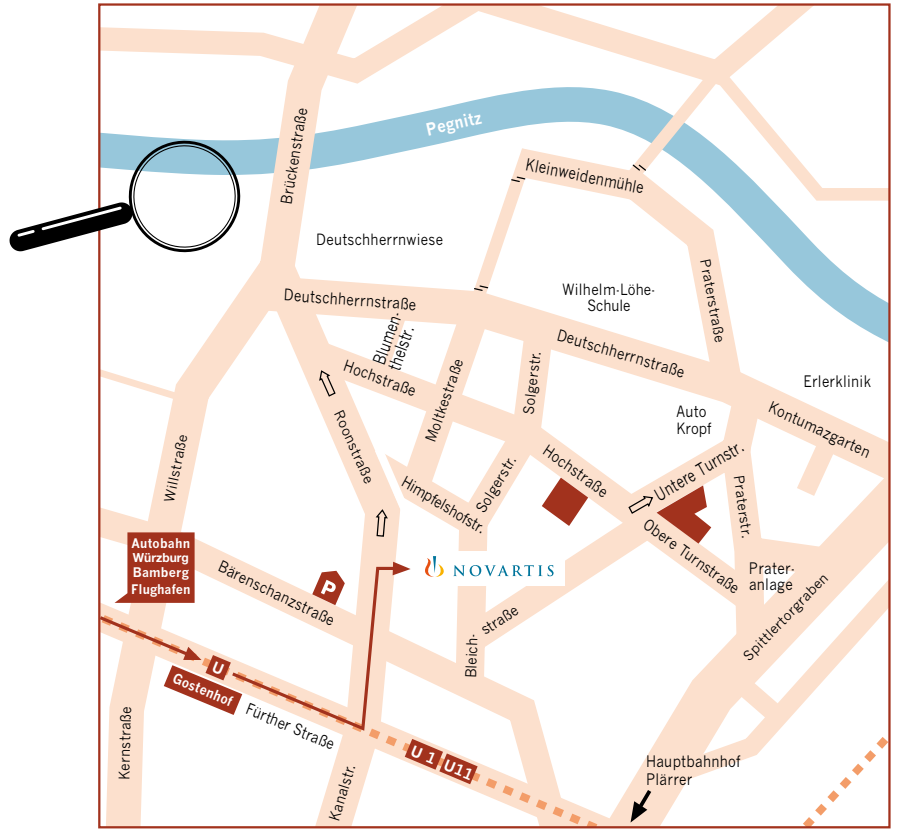
Sie befinden sich jetzt auf der A73 – Stadtautobahn. Diese befahren Sie solange Richtung Hafen, bis die Beschilderung in GELB Richtung Nürnberg CENTRUM weist. Hier fahren Sie ab. Sie befinden sich jetzt auf dem Frankenschneidweg. Diesen fahren Sie weiter bis zur Ausfahrt Westring/Flughafen. Hier rechts abbiegen und anschließend die 2. Straße wieder rechts abbiegen. Sie fahren die Fürther Straße 1,4 km stadteinwärts, bis Sie auf der linken Seite das DATEV-Gebäude sehen. Sie biegen an der Ampel links ab und fahren durch die Gebäudedurchfahrt und befinden sich bereits in der Roonstraße. Das Novartis-Gebäude liegt in Sichtweite auf der rechten Straßenseite vor Ihnen.

Anfahrt über Frankfurt – Würzburg – Nürnberg:

Von der A3 kommend (aus Richtung Würzburg Autobahnkreuz Fürth/Erlangen rechts auf die A73 in Richtung Fürth/Nürnberg einbiegen, an der Ausfahrt Westring/Flughafen ausfahren, links abbiegen und anschließend die 2. Straße rechts in die Fürther Straße einbiegen. Sie fahren die Fürther Straße 1,4 km stadteinwärts, bis Sie auf der linken Seite das DATEV-Gebäude sehen. Sie biegen an der Ampel links ab und fahren durch die Gebäudedurchfahrt und befinden sich bereits in der Roonstraße. Das Novartis-Gebäude liegt in Sichtweite auf der rechten Straßenseite vor Ihnen.

Von der A3 kommend aus Richtung Regensburg:

Am Autobahnkreuz Altdorf auf die A6 und über Autobahnkreuz Nürnberg-Ost weiterfahren bis zum Autobahnkreuz Nürnberg-Süd und anschließend in Richtung Fürth/Nürnberg abfahren.



An der Ausfahrt Westring/Flughafen ausfahren, rechts abbiegen und anschließend die 2. Straße rechts in die Fürther Straße einbiegen. Sie fahren die Fürther Straße 1,4 km stadteinwärts, bis Sie auf der linken Seite das DATEV-Gebäude sehen. Sie biegen an der Ampel links ab und fahren durch die Gebäudedurchfahrt und befinden sich bereits in der Roonstraße. Das Novartis-Gebäude liegt in Sichtweite auf der rechten Straßenseite vor Ihnen. Im firmeneigenen Parkhaus stehen Plätze für Besucher zur Verfügung (Zufahrt über Bärenschanzstraße). Bitte melden Sie sich bei der Einfahrt über die Sprechanlage an der Pforte.